




13. NENINA UTRKA
Petrovina, 21. 5. 2017.

BILTEN


13. NENINA UTRKA

Organizator:	OK Jelen
Datum:	21. svibnja 2017.
Mjesto održavanja:	Petrovina (pored Jastrebarskog), http://bit.ly/1hWuh0b GPS: 45.675158, 15.578842
Glavni organizatori:	Ivan Šeperić-Grdiša
Postavljač staza:	Daniel Fabijanić
Kontrolor:	Tomislav Kaniški
Vrsta natjecanja:	Srednje staze, boduje se za Kup Hrvatske
Karta:	Lukavec, stanje travanj 2017. Mjerilo: 1:10 000, E=5m, reambulacija 2017.
Vrsta terena:	Šuma, mreža puteva, mjestimično zarašten, na dijelovima i neprelazan gustiš sa srušenim drvećem. Opasna i neprelazna područja biti će naznačena na karti ljubičastom šrafurom i zabranjena su za prolazak.
Prvi start:	11:00
Udaljenost do starta:	1000 metara
Zagrijavanje:	Isključivo na putu do starta
Opisi:	Opisi se nalaze na karti i biti će dostupni na startu
Kategorije:	M12, M14, M16, M20, M21A, M21B, M35, M45, M55, M65, Ž12, Ž14, Ž16, Ž20, Ž21A, Ž21B, Ž35, Ž45, OPEN
Prijave:	Do utorka 16.5.2017 preko online servisa http://bit.ly/2oAgMa9 . Naknadne prijave moguće su samo ukoliko ima slobodnih mjesta uz plaćanje startnine uvećane za 20 kuna (sukladno Pravilniku).
Izvlačenje startnih lista:	Srijeda 17.5. 2017. u sjedištu OK Jelen, Novaki Petrovinski 7e, 10450 Jastrebarsko, s početkom u 19 sati.
Startnine:	Juniori i mlađi 50 kn, seniori i stariji 70 kn. Natjecatelji registrirani pri Savezu imaju pravo na 50% popusta. OPEN kategorija 30 kuna za sve natjecatelje.
Uplate:	U gotovini na dan natjecanja ili na broj žiro-računa:

13. NENINA UTRKA

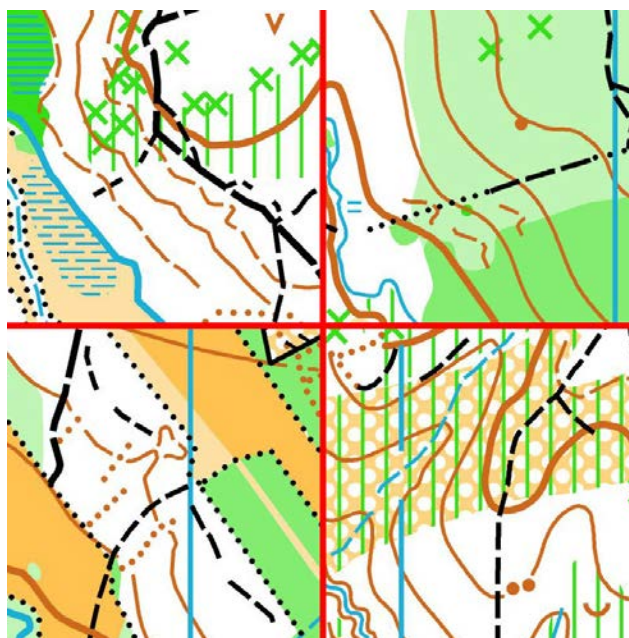
	HR48 2360000 1101410159
Podizanje prijava:	Do 10:00 sati u ciljnom prostoru.
Proglašenje:	U 14:00 (ili ranije ako bude moguće).
Nagrade:	Medalje za tri prvoplasirana natjecatelja u svim kategorijama.
Dodatne obavijesti:	www.okjelen.hr , info@okjelen.hr , +385 98 622 357
Perforiranje:	SportIdent sustav, najam čipa je moguć po cijeni od 10 kuna do isteka zaliha.
Odlaganje karata:	Kod ulaska u cilj karte je potrebno odložiti u za to predviđene vrećice. Karte se podižu nakon što završi start.
Smještaj:	Nije organiziran, provjerite smještajne kapacitete u Jastrebarskom i okolici.
Dolazak na natjecanje:	<p>Iz smjera Zagreba vlastitim prijevozom do Jastrebarskog, krenuti državnom cestom D1 u smjeru Karlovca do mjesta Novaki Petrovinski.</p> <p>Iz smjera Karlovca krenuti po D1 prema Jastrebarskom do mjesta Novaki Petrovinski.</p> <p>U Novakima Petrovinskim kod kapelice skrenuti prema sjeverozapadu do naselja Petrovina (prolazak kroz naselje Volavje).</p> <p>Upute za dolazak i karta zabranjenog područja: http://bit.ly/1hWuh0b.</p> 

13. NENINA UTRKA

<p>Gastronomija:</p>	<p>Organizator osigurava osvježenje nakon utrke.</p> <p>Naši domaćini omogućili su pića i grah po popularnim cijenama. Nije potrebna prethodna rezervacija.</p>
<p>Parking:</p>	<p>Parking nije posebno označen, moguće je parkirati uz rub lokalne ceste. Paziti da se ne blokiraju privatni posjedi (ulazi u dvorišta) te da se ne parkira u natjecateljskom području (nakon oznaka zabrane).</p> <p>Posebnu pažnju obratite na parkiranje blizu vatrogasnog doma i vatrogasnih vozila te pratite upute organizatora!!</p>  <p>The image is an aerial photograph of a residential area. A green line traces a route through the streets. Three white squares with a green 'P' are placed along the route to indicate parking spots. A red arrow at the bottom points towards the center of the map, labeled 'SMJER DOLASKA IZ JASTREBARSKOG'. A red vertical line on the right side is labeled 'ZABRANJENO PODRUČJE'.</p>
<p>Sanitarni čvor:</p>	<p>U ciljnom prostoru.</p>
<p>Zdravstvena sposobnost:</p>	<p>Klubovi su odgovorni za liječničke preglede svojih natjecatelja. Svaki natjecatelj nastupa na vlastitu odgovornost.</p>
<p>Napomene:</p>	<p>Za ovjeru obilaska staze koristi se SI sustav.</p> <p>Karte su zaštićene od utjecaja vlage.</p> <p>Nije dopušteno trčanje po oranicama i privatnim posjedima.</p> <p>Ciljna kontrola udaljena je od natjecateljskog centra (očitanja čipova) 400 metara.</p> <p>Kategorije MŽ12 i OPEN imaju jednu dionicu između dvije kontrole označenu trakicama.</p>

13. NENINA UTRKA

Isječci karte:



Dužine staza:

Kategorija	Dužina	KT	Kategorija	Dužina	KT
M12	1,5 km	7	Ž12	1,5 km	7
M14	2,1 km	8	Ž14	2,1 km	8
M16	3,0 km	12	Ž16	2,6 km	10
M20	5,4 km	19	Ž20	3,0 km	12
M21A	5,4 km	19	Ž21A	4,3 km	15
M21B	3,2 km	9	Ž21B	2,4 km	7
M35	4,3 km	15	Ž35	3,5 km	11
M45	3,5 km	11	Ž45	2,6 km	10
M55	3,2 km	9	OPEN	1,5 km	7
M65	2,4 km	7			

*staze su podložne sitnijim promjenama, uspon će biti objavljen u dodatnim obavijestima