



# KUP 4 RIJEKE


**9. KUP ČETIRI RIJEKE**  
**Duga Resa, 22. 9. 2024.**

# BILTEN

|  |   |
|--|---|
| <b>Organizator:</b>                                    | OK Jelen, podružnica Karlovac   |
| <b>Datum:</b>  | 22. rujna 2024.   |
| <b>Mjesto održavanja:</b>                              | Duga Resa, Grščaki (Crkva Duha Svetoga)<br>GPS: 45.444280, 15.468062  |
| <b>Glavni organizator:</b>                             | Marijan Bogović   |
| <b>Postavljač staza:</b>                               | Vedran Bijelić  |
| <b>Kontrolor:</b>                                      | Ivan Šeperić-Grdiša   |
| <b>Vrsta natjecanja:</b>                               | Kup Hrvatske, srednje staze   |
| <b>Karta:</b>  | Pavurija, travanj 2021, reambulacija rujana 2024.<br>Mjerilo 1:10 000, E=5 m (za neke kategorije mjerilo će biti 1: 7 500, sukladno uputama Saveza) |
| <b>Vrsta terena:</b>                                   | Relativno strm i razveden teren. Šuma je većim dijelom čista, isprepletena putevima te ima mnogo detalja.<br>Mjestimično je srednje zaraštena.      |
| <b>Prvi start:</b>                                     | 11:00   |
| <b>Udaljenost do starta:</b>                           | 950 metara  |
| <b>Zagrijavanje:</b>                                   | Na putu do starta   |
| <b>Opisi:</b>  | Opisi se nalaze na karti i bit će dostupni u startnom koridoru  |
| <b>Udaljenost ciljne kontrole do mjesta okupljanja</b> | 400 metara  |

|                            |  |
|----------------------------|--|
| <b>Kategorije:</b>         | M12, M14, M16, M20, M21A, M21B, M35, M45, M55, M65, M70<br>Ž12, Ž14, Ž16, Ž20, Ž21A, Ž21B, Ž35, Ž45, Ž55, Ž65, Ž70<br>OPEN.  |
| <b>Naknadne prijave:</b>   | Putem e-pošte <a href="mailto:info@okjelen.hr">info@okjelen.hr</a> ili na broj 098 622 357.<br>Naknadne prijave su moguće samo ukoliko ima slobodnih mjesta uz plaćanje startnine uvećane za 3€. |
| <b>Startnine:</b>          | Juniori i mlađi: 6€<br>Seniori i stariji: 9€<br>OPEN: 6€   |
| <b>Uplate:</b>             | Isključivo na broj žiro-računa:<br>HR48 2360000 1101410159<br>Plaćanje u gotovini na dan natjecanja će biti moguće samo u iznimnim slučajevima   |
| <b>Podizanje prijava:</b>  | Do 10:00 sati u ciljnom prostoru.  |
| <b>Proglašenje:</b>        | U 14:00 (ili čim bude moguće).<br>U slučaju izrazito nepogodnih uvjeta proglašenje može biti odgođeno te će se medalje naknadno uručiti  |
| <b>Nagrade:</b>            | Medalje za tri prvoplasirana natjecatelja u svim kategorijama.   |
| <b>Dodatne obavijesti:</b> | <a href="http://www.okjelen.hr">www.okjelen.hr</a> , <a href="mailto:info@okjelen.hr">info@okjelen.hr</a> , +385 98 622 357  |
| <b>Perforiranje:</b>       | SportIdent sustav, najam čipa je moguć po cijeni od 2€ do isteka zaliha.   |

|                                |   |
|--------------------------------|---|
| <b>Odlaganje karata:</b>       | Kod ciljne kontrole, do zadnjeg starta  |
| <b>Smještaj:</b>               | Nije organiziran, provjerite smještajne kapacitete u Dugoj Resi i okolici.  |
| <b>Parking:</b>                | Parking je dostupan u neposrednoj blizini ciljnog prostora i uz pristupni put.  |
| <b>Gastronomija:</b>           | Organizator osigurava osvježenje nakon utrke (voda).<br>U ciljnom prostoru nema mogućnosti kupnje pića i hrane.   |
| <b>Zdravstvena sposobnost:</b> | Klubovi su odgovorni za liječničke preglede svojih natjecatelja.<br>Svaki natjecatelj nastupa na vlastitu odgovornost.  |
| <b>GDPR:</b>                   | Prijavom na natjecanje organizatorima se daje pristanak za korištenje osobnih podataka isključivo za potrebe natjecanja, javnu objavu rezultata natjecanja te u svrhu informiranja javnosti o natjecanju.<br>Natjecatelj prihvaća i činjenicu da može biti audio-vizualno snimljen te da organizatori zadržavaju pravo korištenja snimki za svoje potrebe, za potrebe promocije te za potrebe informiranja javnosti |
| <b>Sanitarni čvor:</b>         | Mobilni WC u ciljnom prostoru.  |
| <b>Napomene:</b>               | Karte su tiskane na vodootpornom papiru.<br>Nije dopušteno trčanje po površinama sa zabranjenim pristupom, privatnim posjedima i kultiviranim površinama.   |

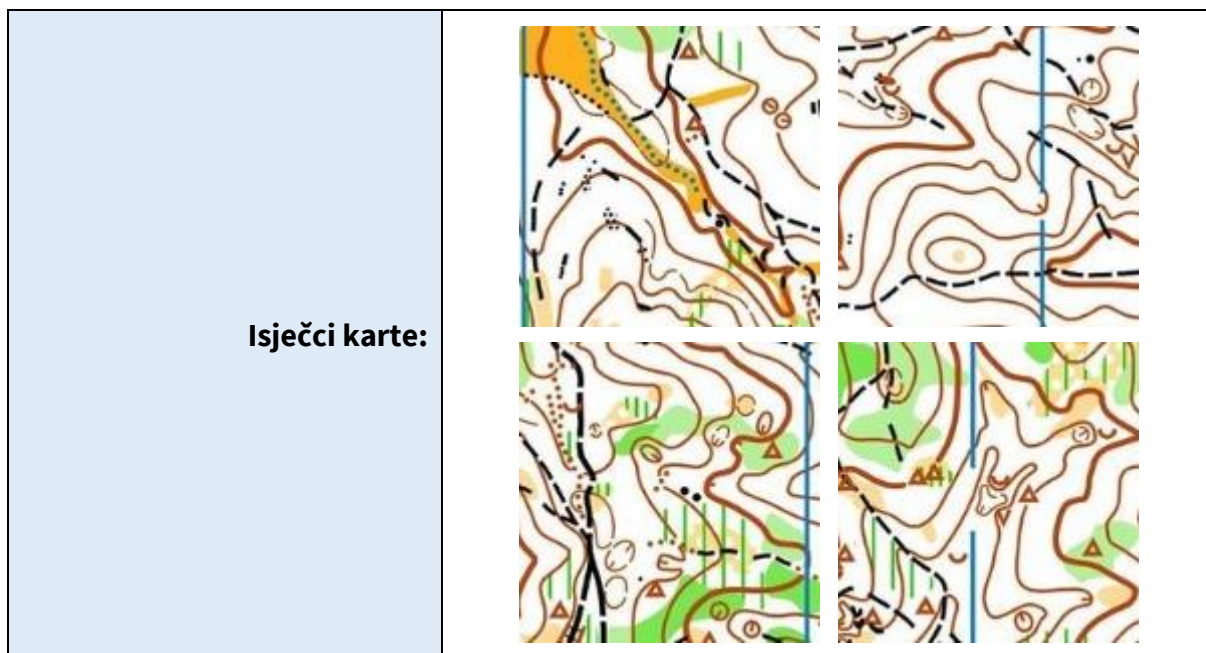
|                                      |  |
|--------------------------------------|--|
|                                      | <p>Natjecanje će se održati bez obzira na vremenske uvjete.</p> <p>Zadržavanje na stazi je maksimalno 120 minuta.</p> <p>Rezultati će se redovito objavljivati na <a href="https://orienteeringonline.net/">https://orienteeringonline.net/</a></p> <p>Natjecatelji tijekom natjecanja ne smiju nositi na stazu telekomunikacijske uređaje osim uz dozvolu organizatora (npr. za medicinske potrebe).</p> <p>Na start i na stazu nije dopušteno dovesti kućne ljubimce.</p> <p>U ciljnom prostoru kućni ljubimci moraju biti na uzici i ne smiju ometati natjecatelje. Vlasnici su odgovorni za njihovo ponašanje.</p> <p>Slijedite upute organizatora, čuvajte okoliš i uživajte.</p> |
| <p><b>Dolazak na natjecanje:</b></p> | <p>Vlastitim prijevozom do Karlovca te nastaviti po D3 prometnici prema Dugoj Resi.</p> <p><b>Slijediti putokaz D. Resa, Ogulin, Senj.</b></p>  <p>Nakon skretanja nastaviti 3.5 km ravno po D23 do skretanja za mjesto <b>Gršćaki</b>.</p>  |



Nastaviti po toj cesti narednih 3.5 km do crkve Duha Presvetoga u Gršćakima.

Detaljne upute: <http://bit.ly/8k4rupute>








## Dužine staza:

| Kategorija    | Kontrola | Dužina (km) | Uspón (m) | Kategorija    | Kontrola | Dužina (km) | Uspón (m) |
|---------------|----------|-------------|-----------|---------------|----------|-------------|-----------|
| <b>M12</b>    | 9        | 1,8         | 75        | <b>Ž12</b>    | 9        | 1,8         | 75        |
| <b>M14</b>    | 9        | 1,8         | 90        | <b>Ž14</b>    | 9        | 1,8         | 90        |
| <b>M16</b>    | 10       | 2,2         | 105       | <b>Ž16</b>    | 10       | 1,9         | 100       |
| <b>M20</b>    | 12       | 3,3         | 165       | <b>Ž20</b>    | 11       | 2,6         | 145       |
| <b>M21A</b>   | 17       | 3,7         | 190       | <b>Ž21A</b>   | 14       | 3,0         | 170       |
| <b>M21B</b>   | 10       | 2,2         | 105       | <b>Ž21B</b>   | 10       | 1,9         | 100       |
| <b>M35</b>    | 12       | 3,3         | 165       | <b>Ž35</b>    | 11       | 2,6         | 145       |
| <b>M45</b>    | 11       | 2,9         | 145       | <b>Ž45</b>    | 10       | 2,5         | 120       |
| <b>M55</b>    | 12       | 2,4         | 125       | <b>Ž55</b>    | 10       | 1,7         | 80        |
| <b>M65/70</b> | 10       | 1,7         | 80        | <b>Ž65/70</b> | 7        | 1,5         | 60        |
| <b>OPEN</b>   | 7        | 1,6         | 70        |               |          |             |           |

## Pojašnjenje simbola 419.000 i 115.000.

Oba simbola označavaju panj, međutim simbol 419.000 označava klasični panj dok simbol 115.000 označava izvrnuti panj/drvo, kojem je korijenje u zraku i jasno vidljivo.

| Simbol  | Izgled na karti  | Primjer na terenu   |
|---------|--|---|
| 419.000 |  | <br> |



|         |   |   |
|---------|---|---|
| 115.000 |  |  |
|---------|---|---|